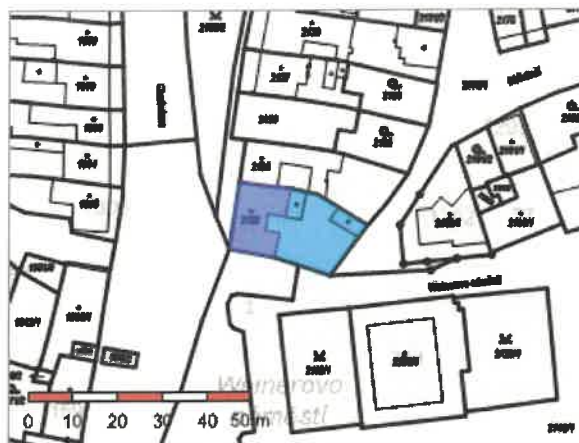


## Informace o pozemku

Parcelní číslo:	<a href="#">2122</a>
Obec:	<a href="#">Brno [582786]</a>
Katastrální území:	<a href="#">Černovice [611263]</a>
Číslo LV:	<a href="#">677</a>
Výměra [m <sup>2</sup> ]:	421
Typ parcely:	Parcela katastru nemovitostí
Mapový list:	<a href="#">KMD</a>
Určení výměry:	Ze souřadnic v S-JTSK
Druh pozemku:	zastavěná plocha a nádvoří



## Součástí je stavba

Budova s číslem popisným:	<a href="#">Černovice [411752]</a> ; č. p. 62; rodinný dům
Stavba stojí na pozemku:	p. č. <a href="#">2122</a>
Stavební objekt:	<a href="#">č. p. 62</a>
Ulice:	<a href="#">Charbulova</a> , <a href="#">Wainerovo náměstí</a>
Adresní místa:	<a href="#">Charbulova 62/167</a> , <a href="#">Wainerovo náměstí 62/14</a>

## Vlastníci, jiní oprávnění

Vlastnické právo	Podíl
Luňáček Ivan, Charbulova 62/167, Černovice, 61800 Brno	

## Způsob ochrany nemovitosti

Název
ochr.pásma nem.kult.pam., pam.zóny, rezervace, nem.nár.kult.pam

## Seznam BPEJ

Parcela nemá evidované BPEJ.

## Omezení vlastnického práva

Nejsou evidována žádná omezení.

## Jiné zápisy



Typ
Změna výměr obnovou operátu

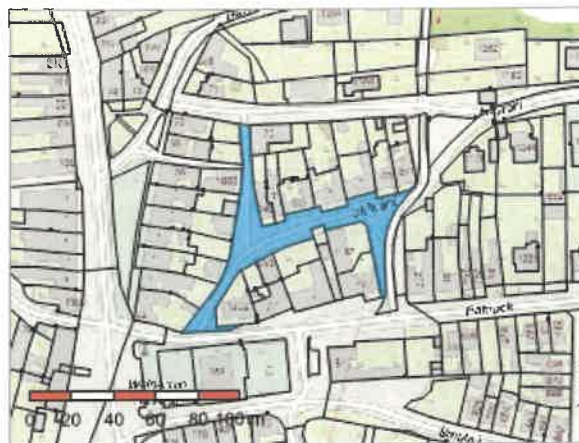
➦ Řízení, v rámci kterých byl k nemovitosti zapsán cenový údaj (celkem 0)

Nemovitost je v územním obvodu, kde státní správu katastru nemovitostí ČR vykonává [Katastrální úřad pro Jihomoravský kraj, Katastrální pracoviště Brno-město](#)

Zobrazené údaje mají informativní charakter. Platnost dat k 13.03.2025 10:00.

## Informace o pozemku

Parcelní číslo:	2188/1 
Obec:	Brno [582786] 
Katastrální území:	Černovice [611263]
Číslo LV:	10001
Výměra [m <sup>2</sup> ]:	1838
Typ parcely:	Parcela katastru nemovitostí
Mapový list:	KMD
Určení výměry:	Ze souřadnic v S-JTSK
Způsob využití:	ostatní komunikace
Druh pozemku:	ostatní plocha



## Vlastníci, jiní oprávnění

Vlastnické právo

Podíl

Statutární město Brno, Dominikánské náměstí 196/1, Brno-město, 60200 Brno

## Způsob ochrany nemovitosti

Název

ochr.pásma nem.kult.pam.,pam.zóny,rezervace,nem.nár.kult.pam

## Seznam BPEJ

Parcela nemá evidované BPEJ.

## Omezení vlastnického práva

Typ


Věcné břemeno (podle listiny)

Věcné břemeno vedení

## Jiné zápisy

Nejsou evidovány žádné jiné zápisy.

 Řízení, v rámci kterých byl k nemovitosti zapsán cenový údaj (celkem 0)

Nemovitost je v územním obvodu, kde státní správu katastru nemovitostí ČR vykonává [Katastrální úřad pro Jihomoravský kraj](#), [Katastrální pracoviště Brno-město](#) 

Zobrazené údaje mají informativní charakter. Platnost dat k 13.03.2025 10:00.